




LEGENDA

Besluitgebied
 Besluitgebiedgrens

Besluitvlak
 Besluitvlak

Verklaring
 Topografische en kadastrale gegevens

Gemeente Buren			
OV Buitengebied, Tielsestraat 72 in Maurik			
Verbeelding			
Schaal:	1000	Identificatie (idn):	NLJMR0.0214.BUIOMG2016014-vg01
Datum:	31 augustus 2016	Status plan:	vastgesteld
Formaat:	A2	Tekenaar:	RH
Huisman Ruimte & Visualisatie - Putterweg 32 - 3886 PC - Garderen - t 06 52 35 18 71 - i www.huismanruimte.nl			



KUBIEK
Ruimtelijke Plannen

Kubiek Ruimtelijke Plannen
 Kerkewijk 117
 3904 JB Veenendaal
 0318 505637
 www.kubiek.nu