

11.16

Raadsvergadering
29 maart 2011

Agendapunt 9
RO

Raadsbesluit

De raad van de gemeente Rheden;

gelezen het voorstel van burgemeester en wethouders van 16 februari 2011;

overwegende;

dat het bestemmingsplan Landelijk Gebied, locatie Dorpsweg 80, als vervat in de bestandenset met de planidentificatie NL.IMRO.0275.BPLG8-0002 met ingang van 23 december 2010 gedurende zes weken ter inzage heeft gelegen en raadpleegbaar is gemaakt en tevens een volledige verbeelding op papier ter inzage heeft gelegen;

dat met betrekking tot dit ontwerpbestemmingsplan geen zienswijzen naar voren zijn gebracht;

dat op grond van de Wet ruimtelijke ordening geen exploitatieplan is opgesteld, omdat het verhaal van kosten anderszins is verzekerd;

dat bij de vaststelling gebruik is gemaakt van de ondergrond met de bestandsnaam O_NL.IMRO.0275.BPLG8-0002;


gelet op de bepalingen van de Wet ruimtelijke ordening;

b e s l u i t :


het bestemmingsplan Landelijk Gebied, locatie Dorpsweg 80, als vervat in de bestandenset met de planidentificatie NL.IMRO.0275.BPLG8-0002 met de daarbij behorende toelichting, langs elektronische weg en in analoge vorm vast te stellen.

De Steeg, 29 maart 2011


De raad-voornoemd,



voorzitter.



griffier.

gemeente Rheden 	
Ingekomen d.d.	
31 MAART 2011	
Nummer:	
Behandelaar:	RB
Kopie aan:	Afg: